



Stadt Pulsnitz


Integriertes Stadtentwicklungskonzept (InSEK)

Verkehr

-  Gemeindegrenze
-  Ortsteilgrenze
-  Staatsstraße
-  Kreisstraße
-  straßenbegleitende Radwege
-  Bahnlinie

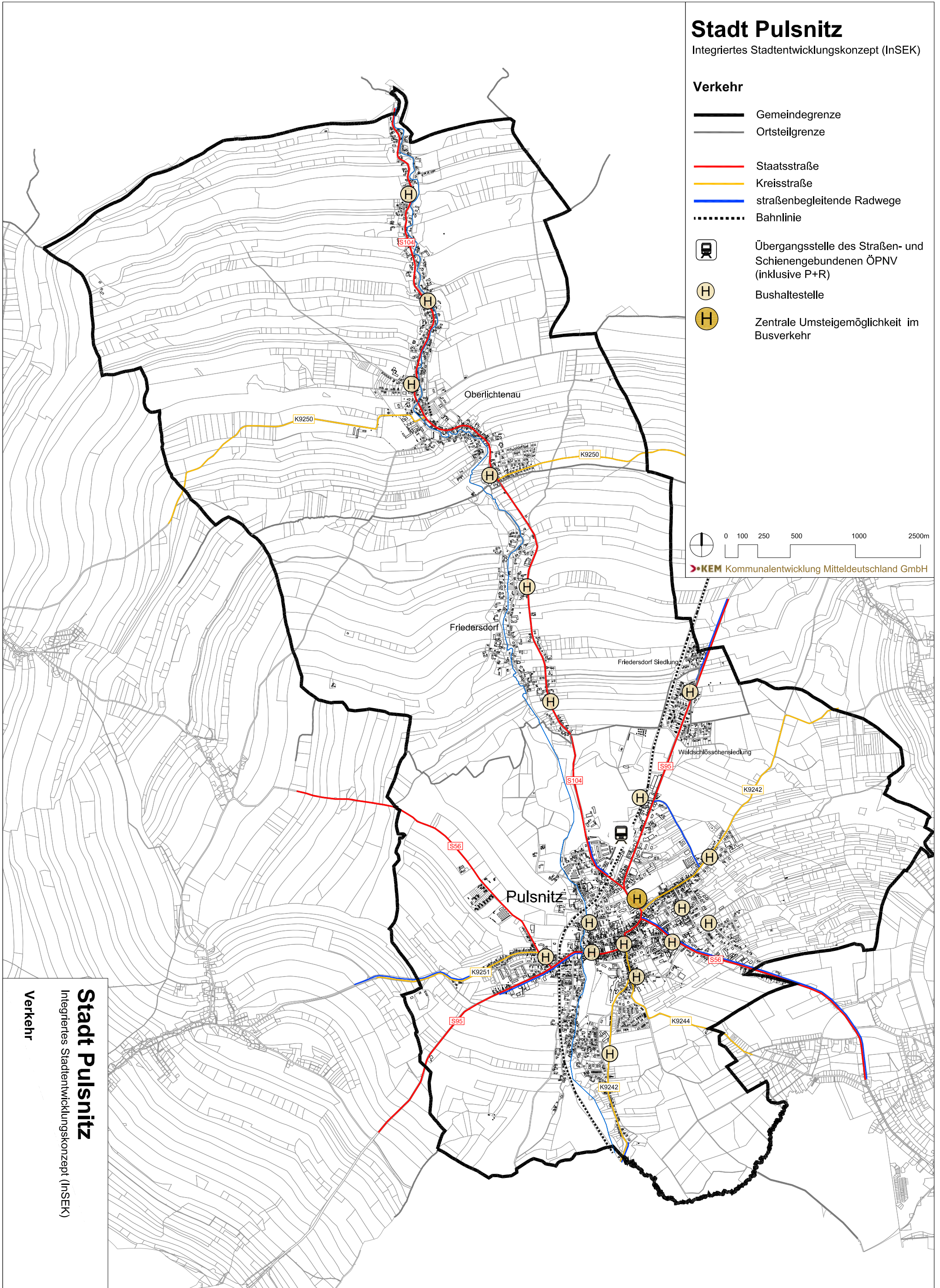
 Übergangsstelle des Straßen- und Schienengebundenen ÖPNV (inklusive P+R)

 Bushaltestelle

 Zentrale Umsteigemöglichkeit im Busverkehr



 KEM Kommunalentwicklung Mitteldeutschland GmbH



Stadt Pulsnitz
Integriertes Stadtentwicklungskonzept (InSEK)
Verkehr